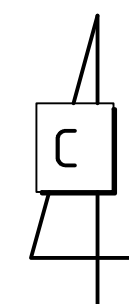


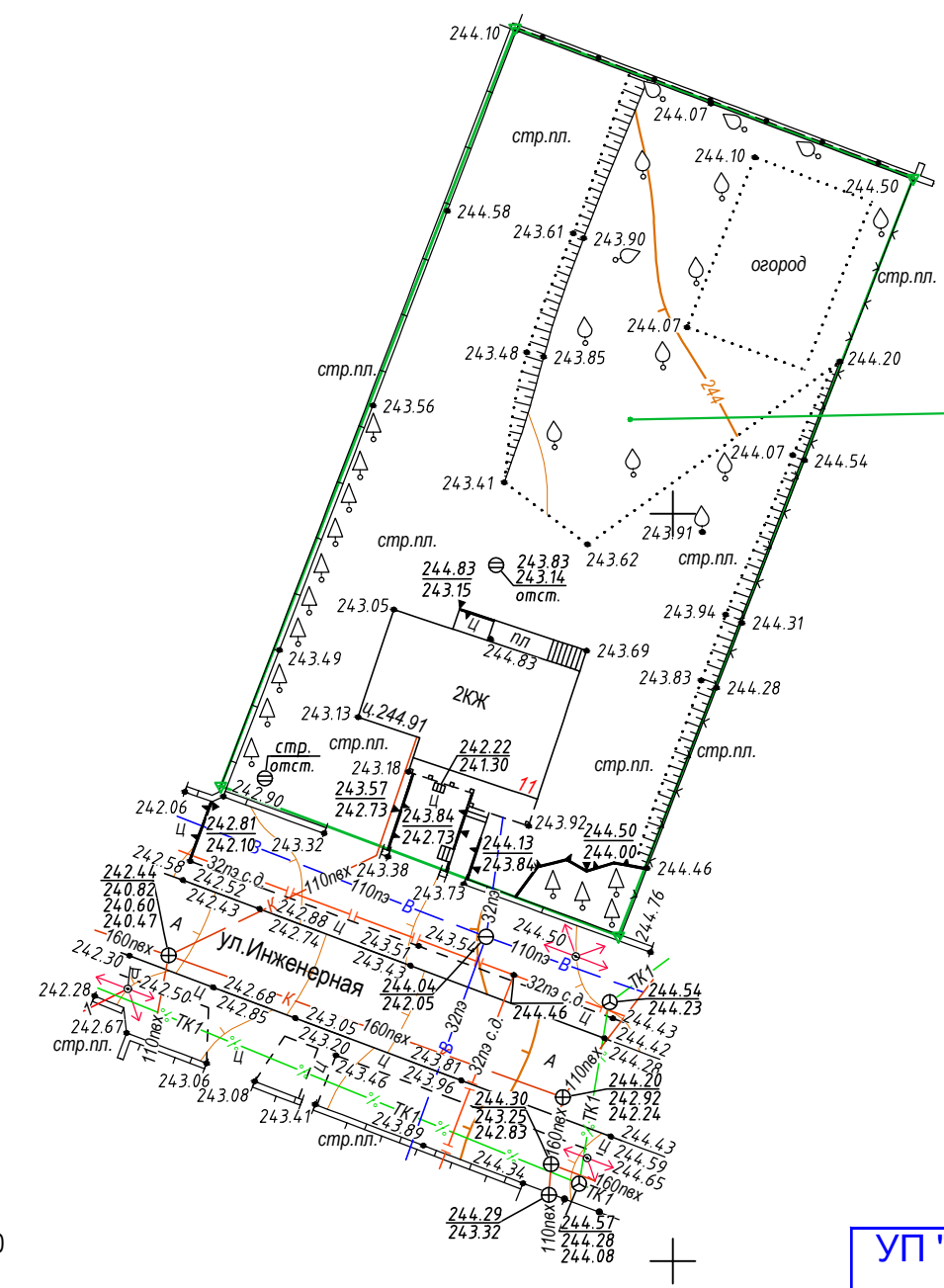
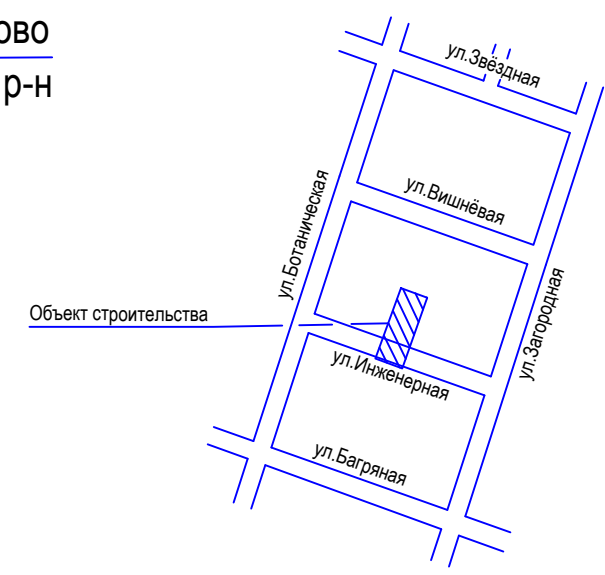
9550
+ 2050

ПЛАН М 1: 500



аг.Тарасово
Минский р-н

Ситуационная схема



№ 623681709601000434
Герасимёнок Валентин Владимирович
Право собственности

9450
+ 2000

9550
+ 1950

УП "Минскинжпроект"
УП "МИПП"
Красные линии отсутствуют
Ранее запроектированные
сети постр.и гр.земл. нанес.
"02" октября 2019г.
Директор *Уснич С.А.*
Корректор *Савидкий А.А.*

Система координат г.Минска
Система высот Балтийская

Заявление-задание: № 13283 от 30.09.2019г.

Пл. : +1 -10; 2, 3, +2 -10; 14, 15

						26.09.2019 ИГ			
						Топо-геодезич. работы для проектирован. и строит. инженерн. сетей к жил. дому №11 на уч. с кад. № 623681709601000434 по ул.Инженерной в аг.Тарасово Минского р-на.			
	Кол.уч.	Лист	№ док.	Подпись	Дата	Заказчик: домовладелец - Герасимёнок В.В.	Стадия	Лист	Листов
Руководитель		Бобровский А.И.			04.10.19г.		ИГ	1	1
Исполнитель		Бобровский А.И.			04.10.19г.				
Чертил		Бобровский А.И.			04.10.19г.	ИНЖЕНЕРНО-ТОПОГРАФИЧЕСКИЙ ПЛАН М 1:500 ВЫСОТА СЕЧЕНИЯ РЕЛЬЕФА 0.5 М	ИП Бобровский А.И. Свидетельство: №101292747 моб.тел. +375297079113 (9898715)		